



ORDINANZA N° 16 /2022

Oggetto: Servizio di svolgimento di indagini conoscitive: geognostiche, geofisiche, rilievo topografico e batimetrico, propedeutici alla progettazione esecutiva dei lavori di ripristino della funzionalità della banchina Rossa del Porto Commerciale di Salerno” - CUP: F57F17000020001 CIG: 906575300C

IL PRESIDENTE

- VISTA** la legge 28 gennaio 1994, n. 84 ed il Dlgs. n. 169/2016 e ss.mm.ii. in tema di riordino della legislazione in materia portuale;
- VISTO** il D.M. 24/08/2000 avente ad oggetto l'individuazione della circoscrizione territoriale ed il successivo D.M. 11/3/2003 di estensione della predetta circoscrizione territoriale di competenza di Salerno, come richiamati dall'art. 22 comma 3 del dlgs. n. 169/2016;
- VISTA** la Legge 7 agosto 1990 n°241 recante "Nuove norme in materia di procedimento amministrativo e di diritto di accesso ai documenti amministrativi"
- VISTA** la legge 6 novembre 2012 n. 190 recante "Disposizioni per la prevenzione e la repressione della corruzione e dell'illegalità nella pubblica amministrazione;
- VISTO** il decreto Legislativo 14 Marzo 2013 e 33, e s.m.i "Riordino della disciplina riguardante gli obblighi di pubblicità, trasparenza e diffusione di informazioni da parte delle pubbliche amministrazioni"
- VISTA** la richiesta di ordinanza avanzata dal Responsabile del procedimento dell'Area Tecnica geometra Pasquale Memoli con la nota assunta a protocollo 6228 del 11/03/2022, inerente l'oggetto e parte integrante del presente Provvedimento;
- RITENUTO** necessario procedere all'emissione di Ordinanza che regolamenti lo svolgimento di lavori e le precauzioni da porre in atto per garantire la sicurezza degli stessi e dei siti interessati;
- VISTI** gli artt. n.6 comma 4 lett. a) ed e) e n.8 comma 3 lett. p) della L.84/94;
- PRESO ATTO** della proposta formulata dal competente ufficio Security Safety ed Ordinanze in merito alla emanazione di un'ordinanza, ai sensi dell'art.6 comma 4 let.a) della legge 84/94, volta a disciplinare quanto in premessa;

IL DIRIGENTE
Pr. Udc VESTRI

ALLA STREGUA dell'istruttoria curata dal Segretario Generale nei termini previsti dall'art. 10, comma 4, lett. c) della L. 28 gennaio 1994, n. 84;

IL SEGRETARIO GENERALE
Arch. Giuseppe GRIMALDI

RENDE NOTO

Il giorno 14 del mese di Marzo 2022, sarà consegnata l'area per l'installazione del cantiere per la realizzazione del servizio di cui all'oggetto, ed in particolare l'area presso la banchina Rossa, di circa m² 50 per apprestamenti di cantiere ed attrezzature (Allegato 1);

Il servizio in oggetto, che prevede l'esecuzione di rilievi Topo/batimetrici; eventuali ispezioni subacquee; se necessarie, realizzazione di carotaggi ed indagini geologiche e geotecniche sia a terra che a mare, è stato appaltato alla RTI: G.I.A. Consulting S.r.l. capogruppo mandataria – Enviroconsult S.r.l. mandataria con sede in Napoli al Viale degli Astronauti n. 8 P.IVA 07456341218, pec: giaconsultingsrl@pec.it e pec: enviroconsultsrl@postacertificata.todayservice.it

Le attività di Direzione dell'esecuzione del Servizio (D.E.C.) è svolta dal geom. Pasquale Memoli e dai tecnici di supporto della società Spring Project S.r.l. – Salerno (Ing. Michele Barletta – Ing. Andrea Caprara) pec: springprojectsrl@pec.it.



ORDINA

ART. 1

- a) La durata presunta delle attività è di massima 40 giorni naturali e consecutivi, che pertanto dovrebbero concludersi, salvo imprevisti e condimeteo favorevoli, entro il mese di aprile 2020, e quindi la validità del provvedimento e delle sue prescrizioni resta pertanto "fino a termine esigenze". Le date d'inizio e fine lavori saranno comunque precisamente comunicate dal Direttore dei Lavori.
- b) Le aree d'intervento sono ubicate presso la banchina Rossa, per apprestamenti di cantiere ed attrezzature (specificatamente indicate in allegato 1);
- c) Tali aree devono essere sgomberate da ogni materiale, merce, veicoli, attività estranee ai lavori concordando con la ditta esecutrice degli stessi le modalità di spostamento.

ART 2

L'impresa appaltatrice ed esecutrice dei lavori all'uopo incaricata, in accordo, con il coordinatore della sicurezza, dovrà sempre garantire /provvedere :

- Alla segnalazione delle aree interessate dai lavori con segnalazione diurna e notturna conforme alle normative vigenti;
- Non intralciare, l'ormeggio, il transito e le attività connesse alle navi, avendo in considerazione gli accosti che vengono stabiliti ogni giorno nella riunione presso l'ufficio Accosti della Capitaneria di Porto.
- Il transito dei veicoli ed attrezzature sul praticabile interno dei moli di sottoflutto e sopraflutto per tutta la durata dei lavori, compatibilmente con le esigenze dei concessionari ivi presenti;
- provvedere alla delimitazione dell'area di cantiere e con segnalazione diurna e notturna conforme alle normative e leggi vigenti, impegnandosi a migliorarla su richiesta della Stazione Appaltante;
- adottare, nell'esecuzione dei lavori, tutti i provvedimenti e le cautele necessarie per garantire la sicurezza dei propri operai, delle persone addette ai lavori stessi e dei terzi, nonché per evitare danni ai beni pubblici e privati.
- Ogni più ampia responsabilità in caso di infortunio o di danno ricadrà pertanto sull'impresa appaltatrice, restandone sollevata la Stazione Appaltante, nonché il personale da essa preposto alla Direzione ed alla sorveglianza;
- consentire il transito agli organi di polizia Giudiziaria ed agli addetti alle manutenzioni degli impianti esistenti;

ART 3

Ogni soggetto interessato dalla presente Ordinanza, che attualmente occupi a qualsiasi titolo e natura zone o parti di zone di cui all'allegato 1 (parte integrante della predetta ordinanza) innanzi citati ed oggetto delle lavorazioni, deve, non soltanto liberarle completamente, ma inoltre collaborare attivamente con la ditta incaricata ed il Direttore dei lavori, per rendere fruibili e strumentali alle lavorazioni le singole Zone che dovessero di volta in volta venire indicate.

ART 4


1. E' fatto obbligo a chiunque spetti di osservare e fare osservare la presente Ordinanza, che entra in vigore dalla data della sua pubblicazione nell'Albo dell'Ente sottoscrittore.
2. I contravventori alla presente Ordinanza, oltre a rispondere in sede civile per danni alle persone od alle cose derivanti dalla circolazione in ambito portuale, saranno ritenuti responsabili, salvo che il fatto non costituisca reato, della violazione dell'art. 1174 del Codice della Navigazione e delle norme del Codice della Strada, se applicabili.

ALLEGATI:


3. Allegato 1 – Planimetria illustrativa con indicazione delle aree da rilevare e da investigare;
4. Allegato 2 – Planimetria illustrativa con l'indicazione di massima dei sondaggi e della loro posizione;
5. Allegato 3 – Planimetria illustrativa con l'individuazione con l'area di ricovero attrezzature

Salerno/Napoli, li 15.03.2022

Il Presidente
Avv. Andrea Annunziata




LEGENDA

 Rilievo topografico

 Rilievo Multibeam: Paramento banchina 220 m x 15 m

 Rilievo Multibeam: Specchio d'acqua
antistante banchina 220 m x 50 m

ALLEGATO 3 - RILIEVO TOPOGRAFICO E RILIEVO MULTIBEAM
Banchina Rossa - Porto di Salerno



| Sondaggi geotecnici - Carotaggi | | | |
|---------------------------------|---------|----------|-----------|
| Nome | Sistema | Pos. X | Pos. Y |
| SG1 | WGS 84 | 14.73836 | -40.67216 |
| SG2 | WGS 84 | 14.73876 | -40.67193 |
| SG3 | WGS 84 | 14.73881 | -40.67228 |
| SG4 | WGS 84 | 14.73933 | -40.67237 |

| Prove SDMT | | | |
|------------|---------|----------|-----------|
| Nome | Sistema | Pos. X | Pos. Y |
| SDMT01 | WGS 84 | 14.73903 | -40.67242 |
| SDMT02 | WGS 84 | 14.73925 | -40.67273 |

| Prove CPTU | | | |
|------------|---------|----------|-----------|
| Nome | Sistema | Pos. X | Pos. Y |
| CPTU01 | WGS 84 | 14.73854 | -40.67202 |
| CPTU02 | WGS 84 | 14.73921 | -40.67293 |



LEGENDA

- Nuovo P.I. Prove geofisiche
- MASW
- Tomografia ERT
- Tomografia sismica
- Nuovo P.I. CPTU
- Nuovo P.I. Sondaggi geotecnici
- M
- T
- Nuovo P.I. Dilatometriche Marchetti

ALLEGATO 2 - PLANIMETRIA NUOVO PIANO DI INDAGINE
 Banchina Rossa - Porto di Salerno
 SCALA 1:1000



ALLEGATO 3 - PLANIMETRIA CON INDICAZIONE DELLE AREE DI RICOVERO
Banchina Rossa - Porto di Salerno
SCALA 1:1000

LEGENDA
[Red Box] AREA RICOVERO ATTREZZATURE
DIM. m5,00X10,00