ORDINANZA N. 6 /2023

IL PRESIDENTE DELL'AUTORITÀ DI SISTEMA PORTUALE DEL MAR TIRRENO CENTRALE

VISTA: la legge 28 gennaio 1994 n. 84, di riordino della legislazione in materia portuale come modificata dal D. Lgs. n.169/2016;

VISTO: l'art. 7, comma 1 del menzionato D. Lgs. n. 169/2016 che ha sostituito l'art. 6 della L.84/94 ed ha introdotto, in luogo della Autorità Portuali, n. 15 Autorità di Sistema Portuale;

VISTO l'art. 8 della suddetta L. 84/94 relativo al Presidente dell'Autorità di Sistema Portuale come novellato dall'art.10 del D. Lgs. n.169/2016;

VISTO il D.M. n. 41 del 1° febbraio 2021 del Ministro delle infrastrutture e della mobilità sostenibili con il quale è stato nominato il Presidente dell'Autorità di Sistema Portuale del Mar Tirreno Centrale;

VISTO il D.M. 6 aprile 1994 che definisce gli ambiti di competenza dell'Autorità di Sistema Portuale del Mar Tirreno Centrale (già Autorità Portuale di Napoli) e successive modifiche e integrazioni;

VISTA la nota di INVITALIA S.p.A., soggetto attuatore degli interventi di risanamento ambientale di rigenerazione urbana di Bagnoli, acquisita al prot. n 1222 del 17.1.23, con la quale il R.U.P. del piano di caratterizzazione complementare arenili nord e sud CIG 8914321A65 CUP C65E19000350001, C65E19000390001 richiedeva l'accesso alle aree demaniali marittime "arenili nord e sud" dell'area Bagnoli - Coroglio al fine di eseguire sondaggi finalizzati alla caratterizzazione integrativa delle aree in oggetto;

VISTA l'ordinanza AP n. 19/2006 relativa all'interdizione dell'arenile sud;

RITENUTO necessario disciplinare l'esecuzione di tale attività;

VISTI gli artt. n.6 comma 4 lett. a) ed e) e n.8 comma 3 lett. p) della L.84/94;

PRESO ATTO della proposta formulata dal competente ufficio Security Safety ed Ordinanze in merito alla emanazione di un'ordinanza, ai sensi dell'art.6 comma 4 let.a) della legge 84/94, volta a disciplinare quanto in premessa;

IL DIRIGENTE
Dr. Ugo VESTRI

ALLA STREGUA dell'istruttoria curata dal Segretario Generale nei termini previsti dall'art. 10, comma 4, lett. c) della L. 28 gennaio 1994, n. 84;

IL SEGRETARIO GENERALE

RENDE NOTO

Che nelle aree demaniali marittime denominate "arenile nord" e "arenile sud" del SRIN Bagnoli – Coroglio, come meglio riportato nelle planimetrie allegate alla presente, saranno eseguiti sondaggi finalizzati alla caratterizzazione integrativa delle aree "arenili nord e sud" del S.R.I.N. Bagnoli- Coroglio da parte di INVITALIA s.p.a. o da ditta da essa appaltata, e, pertanto

ORDINA

Art.1

Dal 30 gennaio al 30 marzo 2023 nelle aree demaniali marittime denominate arenile nord e arenile sud del SRIN Bagnoli – Coroglio è consentito l'accesso del personale e dei mezzi degli addetti ai sondaggi nei siti di sopra menzionati e meglio individuati nelle allegate planimetrie.

Nelle aree ricadenti nell'arenile nord, che non sono interdette all'accesso, i concessionari demaniali ivi insistenti dovranno garantire l'accesso alla soc. esecutrice dei sondaggi. Essi dovranno sgomberare ogni

merce/materiale /veicoli eventualmente ivi depositati nei punti di sondaggio.

Art. 2

L'Impresa realizzatrice dei lavori in argomento dovrà attenersi alle seguenti prescrizioni:

1. nell'area dell'arenile nord, non interdetta all'accesso, dovranno provvedere alla delimitazione dei punti di sondaggio con segnalazione diurna e notturna conforme alle normative e leggi vigenti, e con una recinzione provvisoria avente caratteristiche di resistenza tali da renderla idonea a sopportare la forte azione del vento;
2. adottare nell'esecuzione delle attività di sondaggio tutti i provvedimenti e le cautele necessarie per garantire la sicurezza dei propri operai, delle persone addette ai lavori stessi e dei terzi, nonché per evitare danni ai beni pubblici e privati.

Art. 3

I contravventori alla presente ordinanza, oltre a rispondere in sede civile per danni alle persone od alle cose che possano derivare dalla violazione della presente ordinanza, saranno ritenuti responsabili, salvo che il fatto non costituisca più grave reato, della violazione dell'art. 1174 del codice della navigazione.

Art. 4

La presente ordinanza entra in vigore con decorrenza immediata.

Napoli, lì 24/01/23

IL PRESIDENTE
Avv. Andrea ANNUNZIATA

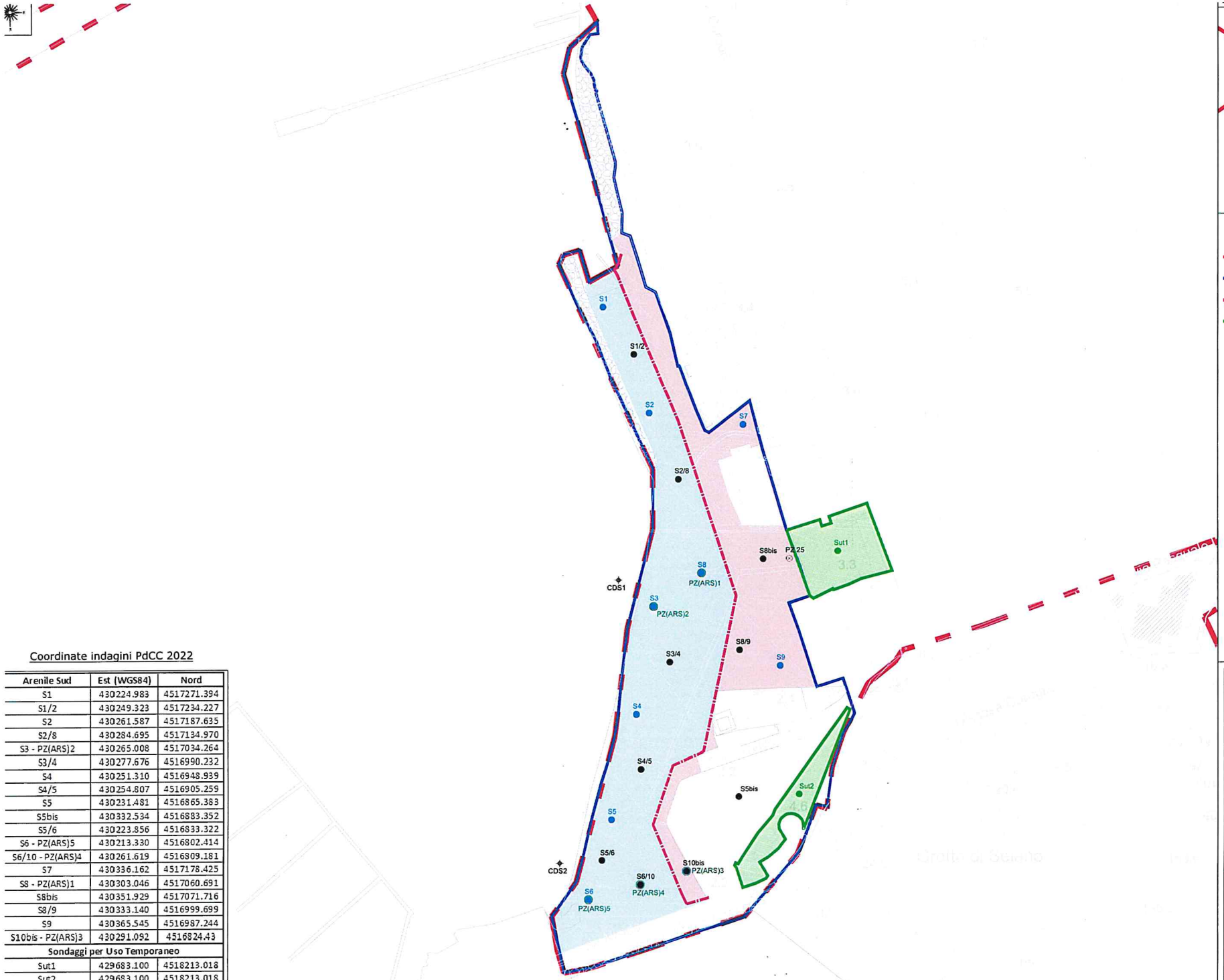

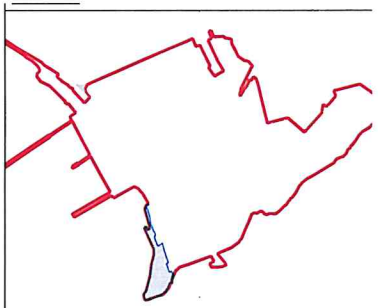

LEGENDA

- Perimetro SRIN aree a terra
- Perimetro Arenile Sud (ex PFTE
- Diaframma
- Perimetro uso temporaneo
- Arenile Diaframma/costa 29358.917 mq
- Arenile Coroglio/Diaframma 15121.796 mq
- Aree ad uso temporaneo
- Sx — Sondaggi Caratterizzazione 202
- Sx/x — Sondaggi PdCC 2022
- Sx/x — Sondaggi per uso temporaneo
- PZ(ARS)x — Piezometri da realizzare
- PZ25 — Piezometro esistente
- CDSx — Prelievi sulla colonna d'acqua

Coordinate indagini PdCC 2022

Arenile Sud	Est (WGS84)	Nord
S1	430224.983	4517271.394
S1/2	430249.323	4517234.227
S2	430261.587	4517187.635
S2/8	430284.695	4517134.970
S3 - PZ(ARS)2	430265.008	4517034.264
S3/4	430277.676	4516990.232
S4	430251.310	4516948.939
S4/5	430254.807	4516905.259
S5	430231.481	4516865.383
S5bis	430332.534	4516883.352
S5/6	430223.856	4516833.322
S6 - PZ(ARS)5	430213.330	4516802.414
S6/10 - PZ(ARS)4	430261.619	4516809.181
S7	430336.162	4517178.425
S8 - PZ(ARS)1	430303.046	4517060.691
S8bis	430351.929	4517071.716
S8/9	430333.140	4516999.699
S9	430365.545	4516987.244
S10bis - PZ(ARS)3	430291.092	4516824.43
Sondaggi per Uso Temporaneo		
Sut1	429683.100	4518213.018
Sut2	429683.100	4518213.018
Prelievi colonna d'acqua		
CDS1	430237.098	4517055.306
CDS2	430190.476	4516831.119

AREA DI RILEVANTE INTERESSE NAZIONALE DI BAGNOLI - COROGLIO (NA)

D.P.C.M. 15.10.2015

Interventi per la bonifica ambientale e rigenerazione urbana dell'area di Bagnoli - Coroglio.



STAZIONE APPALTANTE

INVITALIA

Funzione Servizi di Ingegneria ATTIVITÀ TECNICHE Ambiente

Dott. Ing. Edoardo ROSORTELLA STACUL

RESPONSABILE UNICO DEL PROCEDIMENTO: Dott. Ing. Francesco MELEGANNA

COORD. DI COMMESSA: 2021/0316/PP - 2021/0320/PP - 2021/0321/PP - 2021/0324/PP - 2021/0325/PP - 2021/0326/PP - 2021/0327/PP

Coordinamento delle progettazioni: Dott. Ing. Gennaro SIGNOTTI

PROGETTAZIONE:
Dott. Ing. Lorenzo MORRA
Dott. Ing. Danilo GREGIO
Dott. Ing. Gennaro FARANO
Dott. Geol. Vincenzo GUIDO
Dott. Ing. Carmen NUNZ
Dott. Ing. Lorenzo DUALCO
Dott. Ing. Angelo TERRACCIANO

COMPUTO E STIME:
Dott. Ing. Carlos FARANO

PROGETTISTA DELLA SICUREZZA:
Dott. Ing. Lorenzo MORRA

ACCORDO QUADRO PER L'AFFIDAMENTO DEI SERVIZI DI ANALISI DI LABORATORIO, INDAGINI, SONDAGGI RILIEVI E INSTALLAZIONI NEL SITO DI RILEVANTE INTERESSE NAZIONALE DI BAGNOLI-COROGLIO

ELABORATO

PIANO DI CARATTERIZZAZIONE COMPLEMENTARE ARENILI NORD E SUD
TAVOLA 2 ARENILE SUD

	DATA	NOME	FIR
REDATTO	19/06/2021	Ing. Danilo GREGIO	
VERIFICATO	19/11/2021	Ing. Gennaro SIGNOTTI	
APPROVATO	19/11/2021	Ing. Edoardo R. STACUL	

REVISIONE	DATA	MODIFICHE
Rev. 1		

DATA: 19/11/2021

SCALA: 1:3000

TAV2

Key Plan

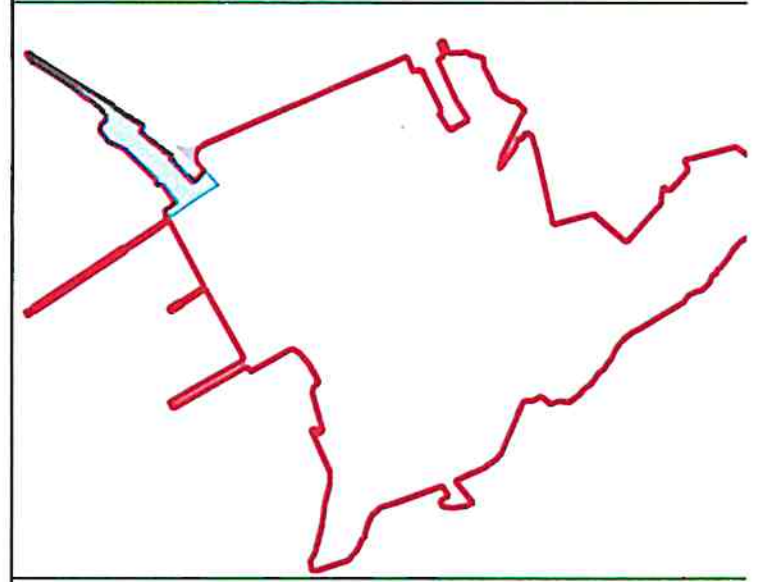

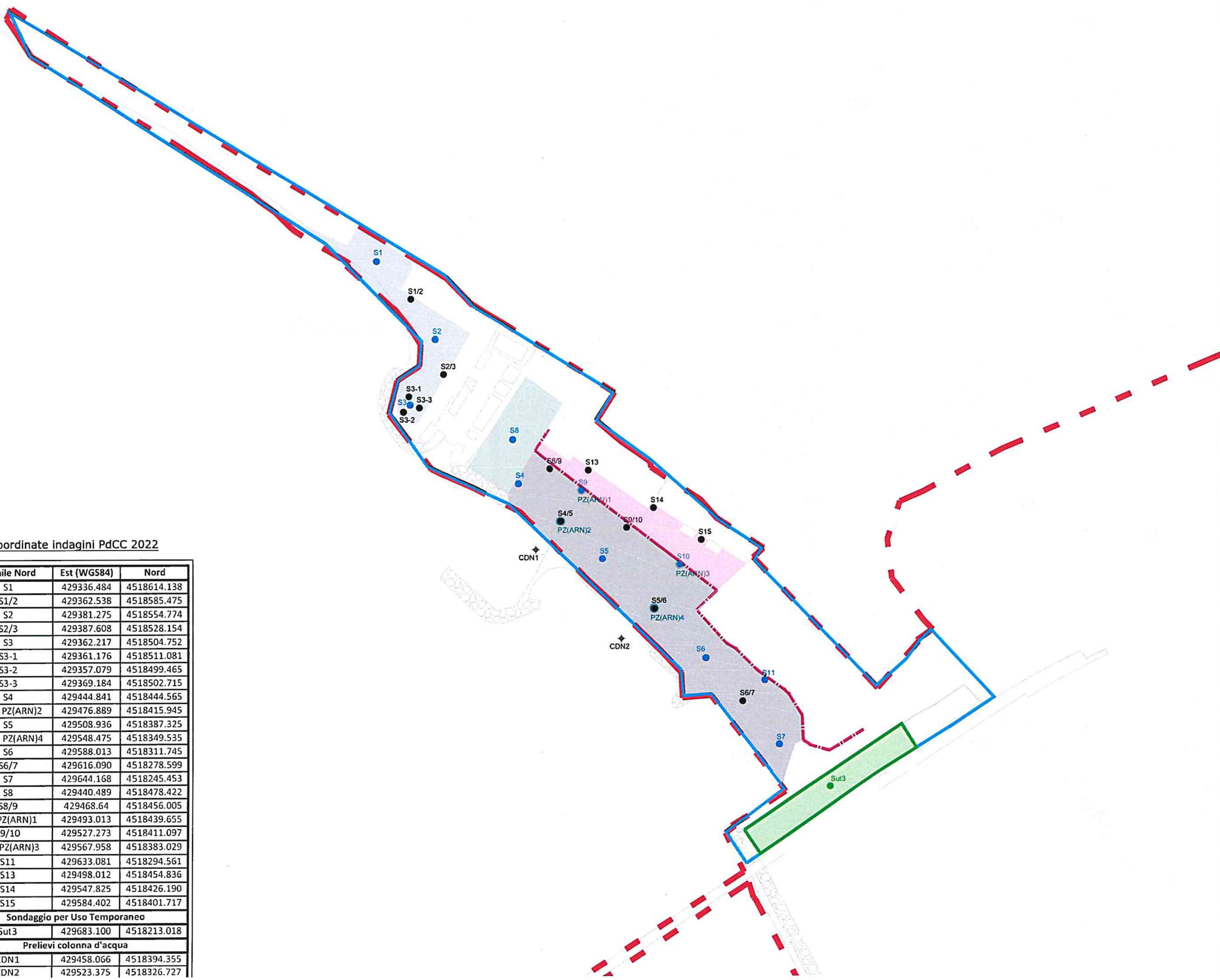

LEGENDA

- Perimetro SRIN aree a terra
- Perimetro Arenile Nord (ex PFTE
- Diaframma
- Perimetro uso temporaneo
- Arenile Diaframma/costa 14644.86 mq
- Arenile Tergo Diaframma 3382.89 mq
- Arenile Collettore Bagnoli 2949.33 mq
- Arenile Agnano 4761.36 mq
- Aree ad uso temporaneo
- Sx — Sondaggi Caratterizzazione 202
- Sx/x — Sondaggi PdCC 2022
- Sx/x — Sondaggio per uso temporaneo
- PZ(ARN)x — Piezometri da realizzare
- CDNx — Prelievi sulla colonna d'acqua

Coordinate indagini PdCC 2022

Arenile Nord	Est (WGS84)	Nord
S1	429336.484	4518614.138
S1/2	429362.538	4518585.475
S2	429381.275	4518554.774
S2/3	429387.608	4518528.154
S3	429362.217	4518504.752
S3-1	429361.176	4518511.081
S3-2	429357.079	4518499.465
S3-3	429369.184	4518502.715
S4	429444.841	4518444.565
S4/5 - PZ(ARN)2	429476.889	4518415.945
S5	429508.936	4518387.325
S5/6 - PZ(ARN)4	429548.475	4518349.535
S6	429588.013	4518311.745
S6/7	429616.090	4518278.599
S7	429644.168	4518245.453
S8	429440.489	4518478.422
S8/9	429468.64	4518456.005
S9 - PZ(ARN)1	429493.013	4518439.655
S9/10	429527.273	4518411.097
S10 - PZ(ARN)3	429567.958	4518383.029
S11	429633.081	4518294.561
S13	429498.012	4518454.836
S14	429547.825	4518426.190
S15	429584.402	4518401.717
Sondaggio per Uso Temporaneo		
Sut3	429683.100	4518213.018
Prelievi colonna d'acqua		
CDN1	429458.066	4518394.355
CDN2	429523.375	4518326.727

AREA DI RILEVANTE INTERESSE NAZIONALE DI BAGNOLI - COROGLIO (NA)

D.P.C.M. 15.10.2015
Interventi per la bonifica ambientale e rigenerazione urbana dell'area di Bagnoli - Coroglio.



STAZIONE APPALTANTE

INVITALIA

Funzione Servizi di Ingegneria ATTIVITA TECNICHE Ambiente

Dott. Ing. Edoardo ROBORTELLA STACUL

ACCORDO QUADRO PER L'AFFIDAMENTO DEI SERVIZI DI ANALISI DI LABORATORIO, INDAGINI, SONDA RILIEVI E INSTALLAZIONI NEL SITO DI RILEVANTE INTERESSE NAZIONALE DI BAGNOLI-COROGLIO

PIANO DI CARATTERIZZAZIONE COMPLEMENTARE ARENILI NORD E SUD
TAVOLA 1 ARENILE NORD

SCALA 1:1000

TAV1